

Początek ulicy Sportowej
Km 0+000.00

Początek studzienki z osadnikiem Ø500
połączoną rurą Ø200 długości 10.0mb

Reper roboczy
hydrant przeciwpożarowy
znak farbą H=137,023

Koniec ulicy Mickiewicza
354 km 0+093.20

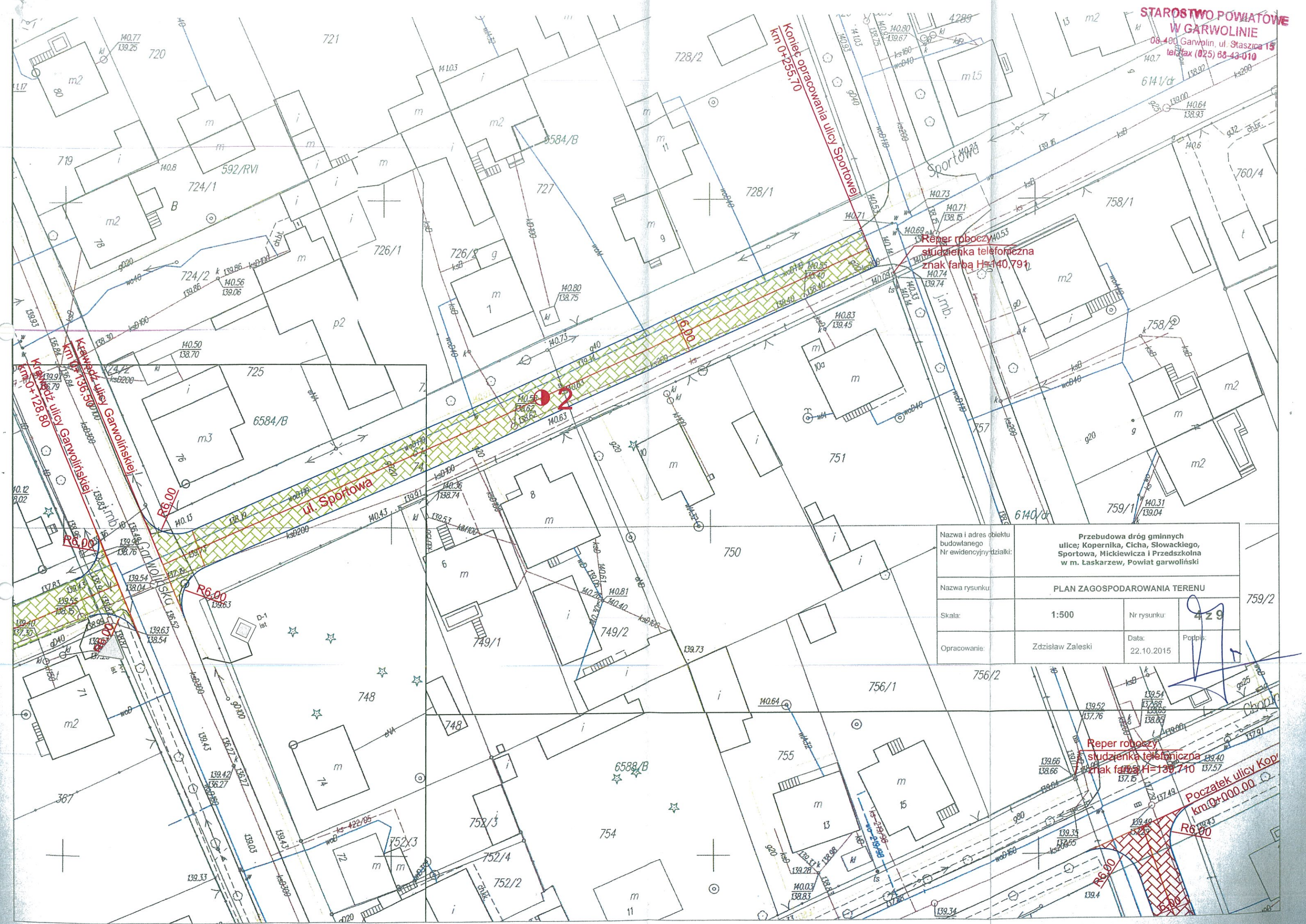
Przykanalik Ø300 długości 28 mb

Reper roboczy
studzienka telefoniczna
znak farbą H=136,890

Reper roboczy
hydrant przeciwpożarowy
znak farbą H=137,879

Początek ulicy Mickiewicza
Km 0+060.00

| | | | | |
|--|--|-------------|------------|---------------------|
| Nazwa i adres obiektu budowlanego Nr ewidencyjny działki: | Przebudowa dróg gminnych ulice; Kopernika, Cicha, Słowackiego, Sportowa, Mickiewicza i Przedszkolna w m. Łaskarzew, Powiat garwoliński | | | 37.65 |
| Nazwa rysunku: | PLAN ZAGOSPODAROWANIA TERENU | | | |
| Skala: | 1:500 | Nr rysunku: | 329 | |
| Opracowanie: | Zdzisław Zaleski | Data: | 22.10.2015 | Podpis: [Signature] |



| | | | |
|--|--|-------------|--------------------|
| Nazwa i adres obiektu budowlanego Nr ewidencyjny działki: | Przebudowa dróg gminnych ulice; Kopernika, Cicha, Słowackiego, Sportowa, Mickiewicza i Przedszkolna w m. Łaskarzew, Powiat garwoliński | | |
| Nazwa rysunku: | PLAN ZAGOSPODAROWANIA TERENU | | |
| Skala: | 1:500 | Nr rysunku: | 4 z 9 |
| Opracowanie: | Zdzisław Zaleski | Data: | 22.10.2015 |
| | | Podpis: | <i>[Signature]</i> |

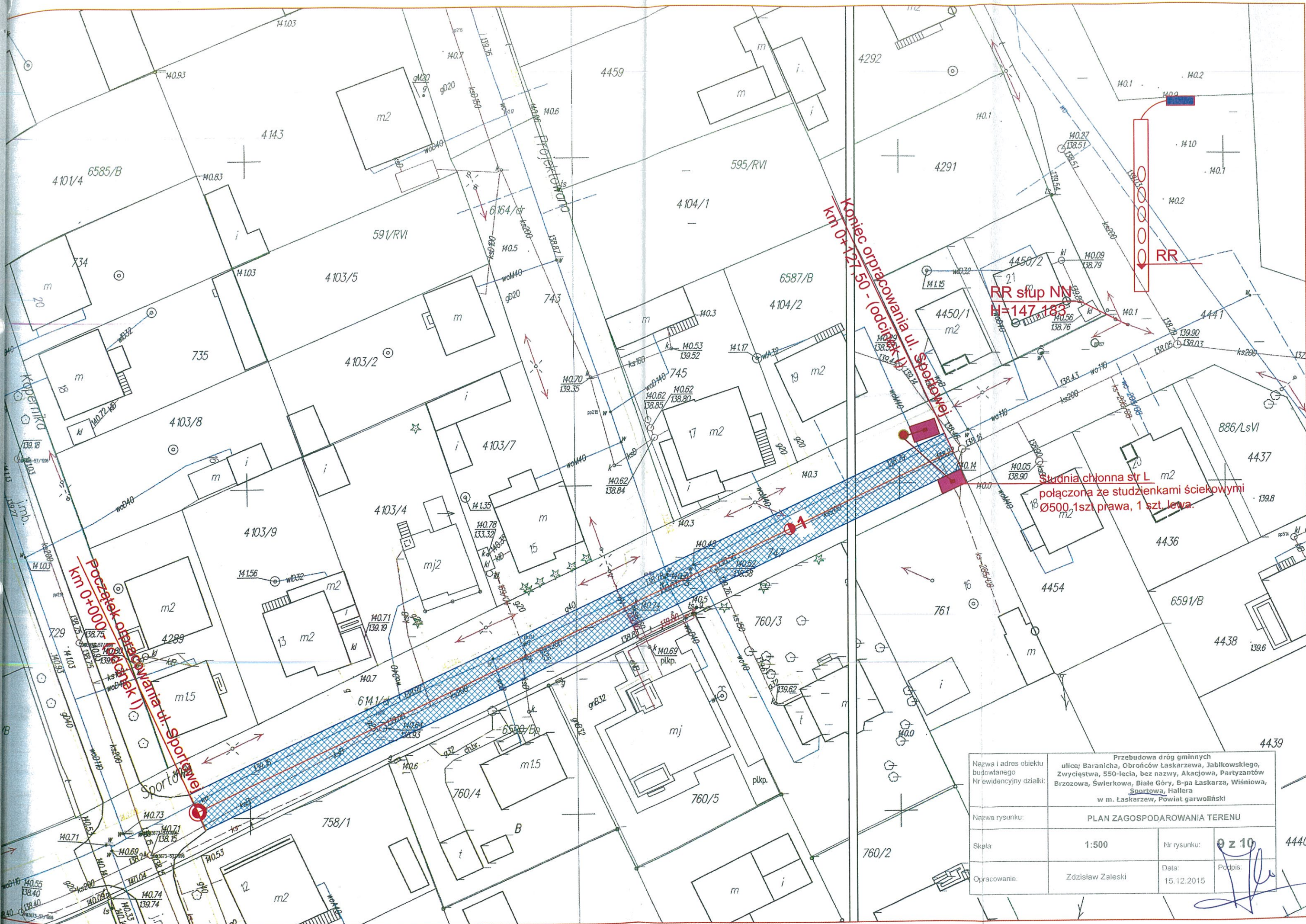
Reper roboczy studzienka telefoniczna znak farba H=139,710

Początek ulicy Kopernika km 0+000,00

Koniec opracowania ulicy Sportowej km 0+255,70

Krawężnik ulicy Garwolińskiej km 0+128,80

Krawężnik ulicy Sportowej km 0+135,50



Początek opracowania ul. Sportowej
 Km 0+000 (od czepka I)

Koniec opracowania ul. Sportowej
 Km 0+127,50 - (od czepka II)

RR szp. NN
 H=147,183

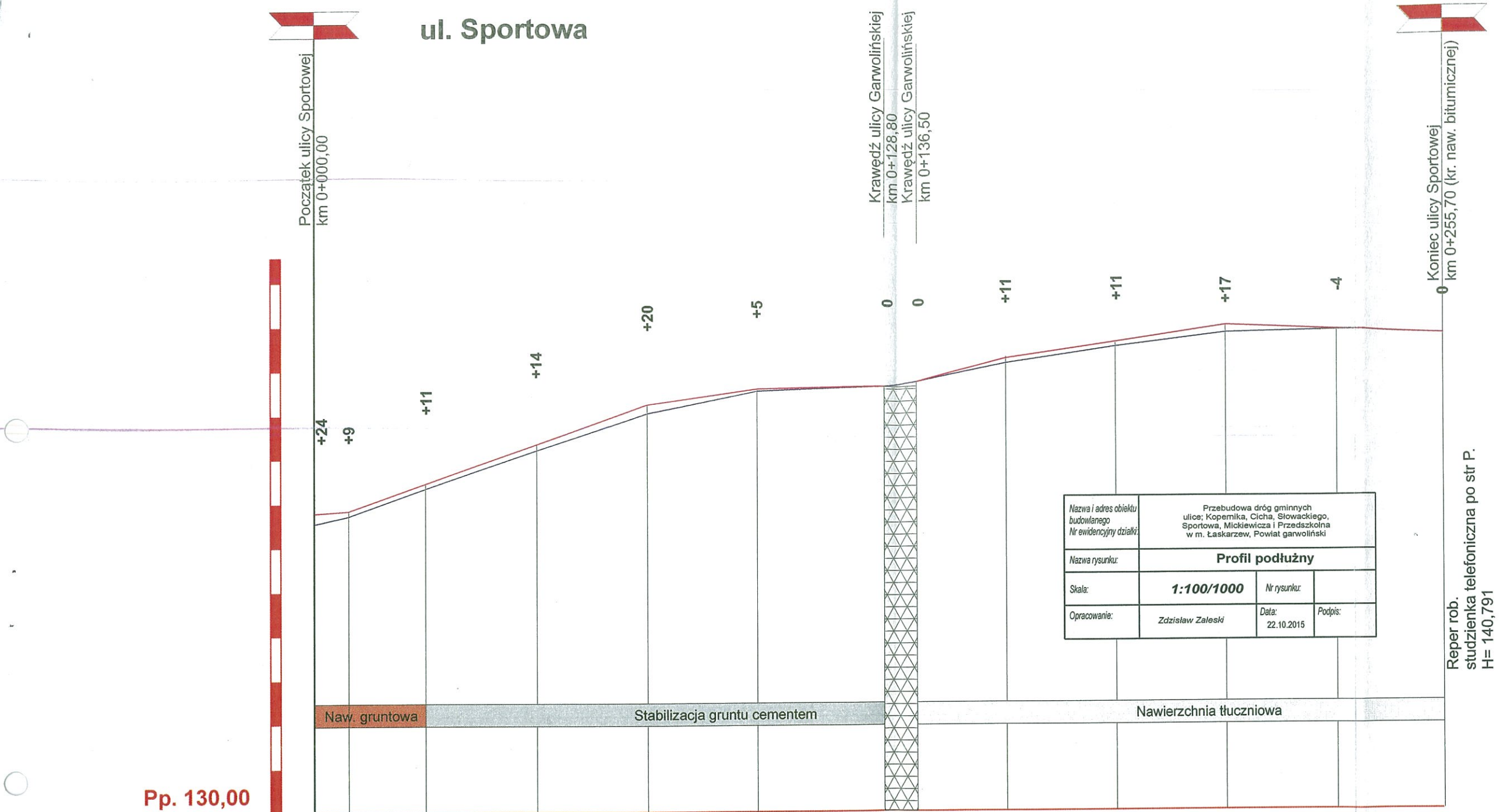
Studnia chłonna str L
 połączona ze studzienkami ściekowymi
 Ø500, 1 szt. prawa, 1 szt. lewa.

| | | | |
|--|--|-------------|------------|
| Nazwa i adres obiektu budowlanego Nr ewidencyjny działki: | Przebudowa dróg gminnych ulice; Baranicha, Obrońców Łaskarszawa, Jabłkowskiego, Zwycięstwa, 550-lecia, bez nazwy, Akcyjowa, Partyzantów Brzozowa, Świerkowa, Białe Góry, B-pa Łaskarza, Wiśniowa, Sportowa, Hallera w m. Łaskarzew, Powiat garwoliński | | |
| Nazwa rysunku: | PLAN ZAGOSPODAROWANIA TERENU | | |
| Skala: | 1:500 | Nr rysunku: | 9 z 10 |
| Opracowanie: | Zdzisław Zaleski | Data: | 15.12.2015 |
| | | Podpis: | |

4440

ul. Sportowa

STAROSTWO POWIATOWE
W GARWOLINIE
08-400 Garwolin, ul. Staszica 15
tel/fax (825) 88-43-010



| | | | | | | | | | | | | | | | | | | | | | | | | | | |
|------------------------------|---------|--------|---------|--------|---------|--------|---------|--------|---------|--------|---------|--------|---------|--------|---------|--------|---------|--------|---------|--------|---------|--------|---------|--------|---------|--------|
| RZĘDNE PROJEKTOWANE | 136,544 | 136,78 | 136,739 | 136,83 | 137,334 | 137,44 | 138,201 | 138,34 | 139,032 | 139,23 | 139,523 | 139,57 | 139,622 | 139,62 | 139,720 | 139,72 | 140,134 | 140,24 | 140,519 | 140,62 | 140,824 | 140,99 | 140,888 | 140,85 | 140,790 | 140,79 |
| RZĘDNE ISTNIEJĄCE | | | | | | | | | | | | | | | | | | | | | | | | | | |
| SPADKI PODŁUŻNE | 0,0065 | 7,80 | 0,0357 | 67,20 | 0,0136 | 25,00 | 0,00173 | 28,80 | 0,0258 | 20,10 | 0,015 | 50,00 | 0,004 | 49,10 | | | | | | | | | | | | |
| PROSTE I ŁUKI POZIOME | | | | | | | | | | | | | | | | | | | | | | | | | | |
| ODLEGŁOŚCI | 7,80 | 17,20 | 25,00 | 25,00 | 25,00 | 28,80 | 20,10 | 25,00 | 25,00 | 25,00 | 25,00 | 24,10 | | | | | | | | | | | | | | |
| PIKIETAŻ | 7,80 | 25,00 | 50,00 | 75,00 | 103,80 | 132,60 | 161,40 | 190,20 | 219,00 | 247,80 | 276,60 | 305,40 | 334,20 | 363,00 | 391,80 | 420,60 | 449,40 | 478,20 | 507,00 | 535,80 | 564,60 | 593,40 | 622,20 | 651,00 | 679,80 | 708,60 |

Początek ulicy Sportowej
km 0+000,00

Krawędź ulicy Garwolińskiej
km 0+128,80
Krawędź ulicy Garwolińskiej
km 0+136,50

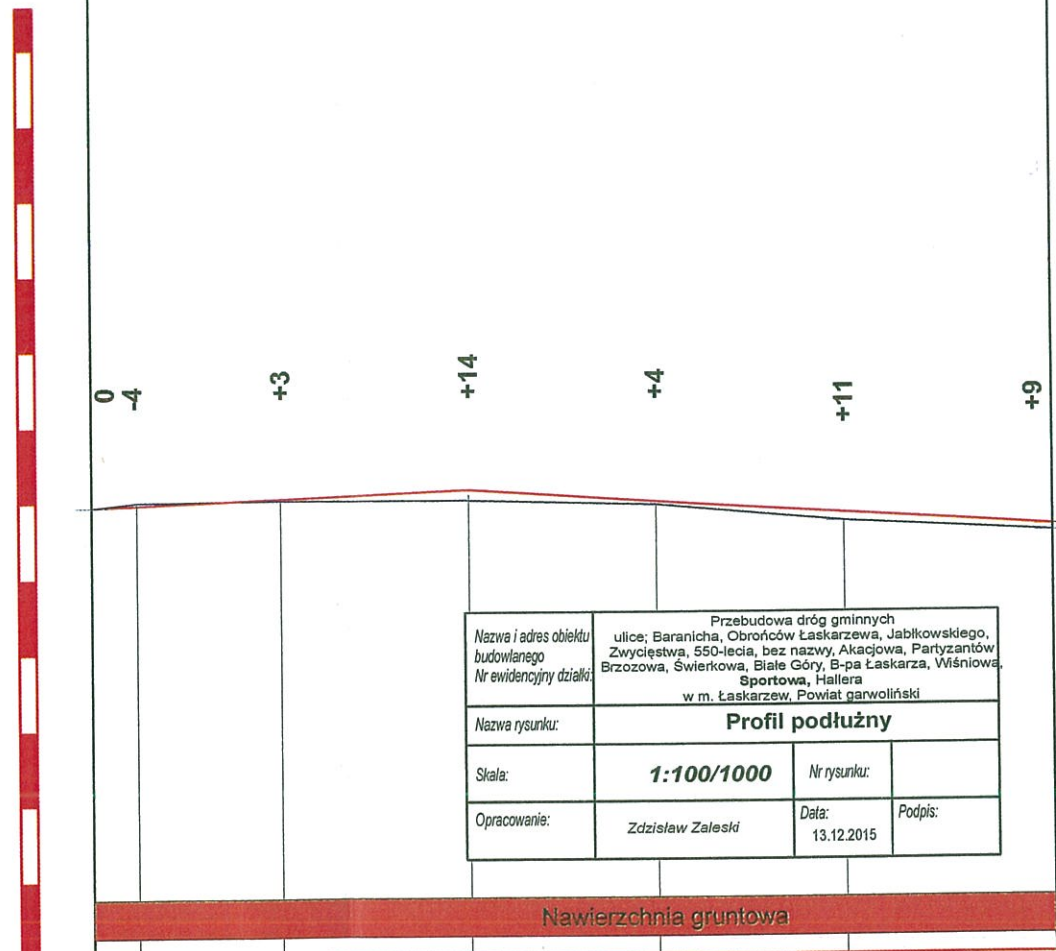
Koniec ulicy Sportowej
km 0+255,70 (kr. naw. bitumicznej)

Reper rob.
studzienka telefoniczna po str P.
H= 140,791

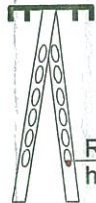
ul. Sportowa

Początek ulicy Sportowej
km 0+000,00 (kr. ul. Kopernika)

Koniec ulicy Sportowej
km 0+127,50



| | | | |
|-----------------------------------|---|-------------|------------|
| Nazwa i adres obiektu budowlanego | Przebudowa dróg gminnych | | |
| Nr ewidencyjny działki | ulice: Baranicha, Obrońców Łaskarzewa, Jabłkowskiego, Zwycięstwa, 550-lecia, bez nazwy, Akacyjowa, Partyzantów Brzozowa, Świerkowa, Białe Góry, B-pa Łaskarza, Wiśniowa, Sportowa, Hallera w m. Łaskarzew, Powiat garwoliński | | |
| Nazwa rysunku: | Profil podłużny | | |
| Skala: | 1:100/1000 | Nr rysunku: | |
| Opracowanie: | Zdzisław Zaleski | Data: | 13.12.2015 |
| | | Podpis: | |



RR słup po stronie lewej
h=141,206



Pp. 135,00

Nawierzchnia gruntowa

| | | | | | | | |
|------------------------------|----------------|---------|-----------------|---------|---------|---------|---------|
| WZĘDNE PROJEKTOWANE | 140,94 | 140,94 | 141,04 | 141,14 | 140,98 | 140,82 | 140,65 |
| WZĘDNE ISTNIEJĄCE | 140,939 | 141,002 | 141,015 | 141,000 | 140,937 | 140,713 | 140,565 |
| PADKI PODŁUŻNE | 0,004 50,00 | | 0,0063 77,50 | | | | |
| PROSTE I ŁUKI POZIOME | | | | | | | |
| ODLEGŁOŚCI | 6,00 | 18,00 | 25,00 | 25,00 | 25,00 | 27,50 | |
| PKIETAŻ | 6,00 | 25,00 | 50,00 | 75,00 | | | 27,50 |
| | 0+000 | | | | | 01 | |

PRZEKRÓJ Nr 2

ul. Sportowa
w km 0+000,00 - 0+128,80



- 25 cm Opornik drogowy 12x25 na podsypce cem. piask. gr. 5cm
- 15 cm Ława betonowa z oporem z betonu B-15
- 10 cm Warstwa odsączająca

- Warstwa ścierna z MMB 3 cm
- Warstwa wiążąca z MMB 4 cm

Wyrównanie profilu i nierówności kruszywem 0-31,5 wg przedmiaru

Istniejąca stabilizacja gruntu cementem 25-30 cm

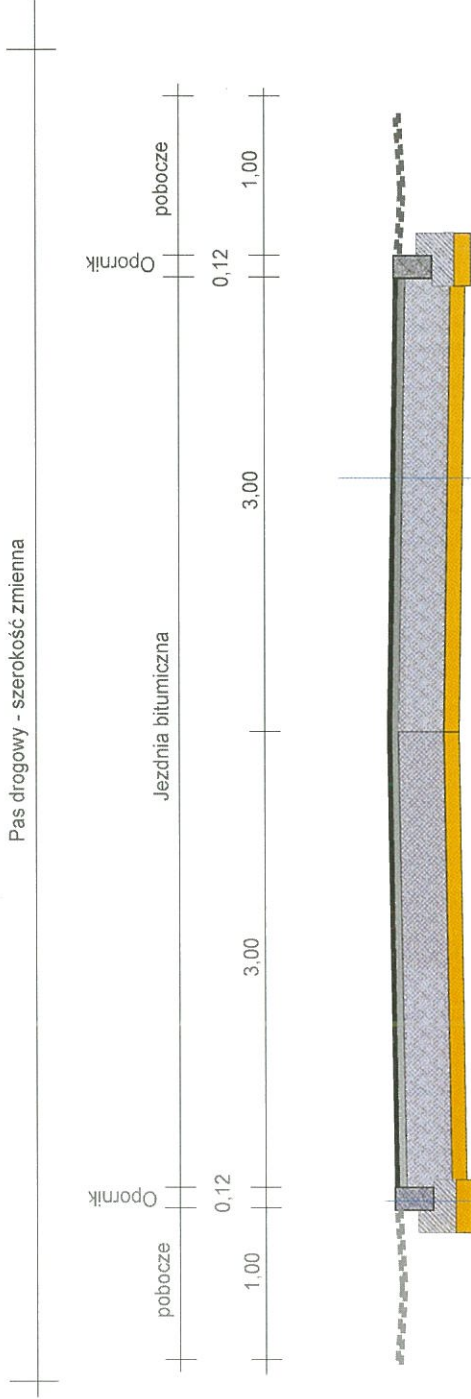
Warstwa odsączająca 10 cm

STAROSTWO POWIATOWE
W GARWOLINIE
08-400 Garwolin, ul. Staszica 15
tel./fax (025) 68-43-010

| | | | |
|--|--|-------------|------------|
| Nazwa i adres obiektu budowlanego Nr ewidencyjny działki: | Przebudowa dróg gminnych ulic: Kopernika, Cicha, Słowackiego, Sportowa, Mickiewicza i Przyszkołna w m. Łaskarzew, Powiat garwoliński | | |
| Nazwa rysunku: | Przekrój normalny | | |
| Skala: | 1:50 | Nr rysunku: | |
| Opracowanie: | Zdzisław Zaleski | Data: | 22.10.2015 |
| | | Podpis: | |

PRZEKRÓJ Nr 3

ul. Sportowa
w km 0+136,50 - 0+255,70



**STAROSTWO POWIATOWE
W GARWOLINIE**
08-400 Garwolin, ul. Staszica 15
tel/fax (025) 66-43-010

25 cm Opornik drogowy 12x25 na podsypce cem. piask. gr. 5cm
15 cm Ława betonowa z oporem z betonu B-15
10 cm Warstwa odsączająca

Warstwa ściernalna z MMB 3 cm
Warstwa wiążąca z MMB 4 cm

Wyrównanie profilu i nierówności kruszywem 0-31,5 wg przedmiaru
Podbudowa z kruszywa łamanego 0-31,5 30 cm
Warstwa odsączająca 10 cm

| | | | |
|---|---|--------------------------|------------|
| Nazwa / adres obiektu budowlanego Nr ewidencyjny działki | Przebudowa dróg gminnych ulice: Kopernika, Cicha, Słowackiego, Sportowa, Mickiewicza i Przedszkolna w m. Łaskarzew, Powiat garwoliński | Przekrój normalny | |
| Nazwa rysunku: | | Nr rysunku: | |
| Skala: | | Skala: | 1:50 |
| Opracowanie: | Zdzisław Załuski | Data: | 22.10.2015 |
| | | Podpis: | |