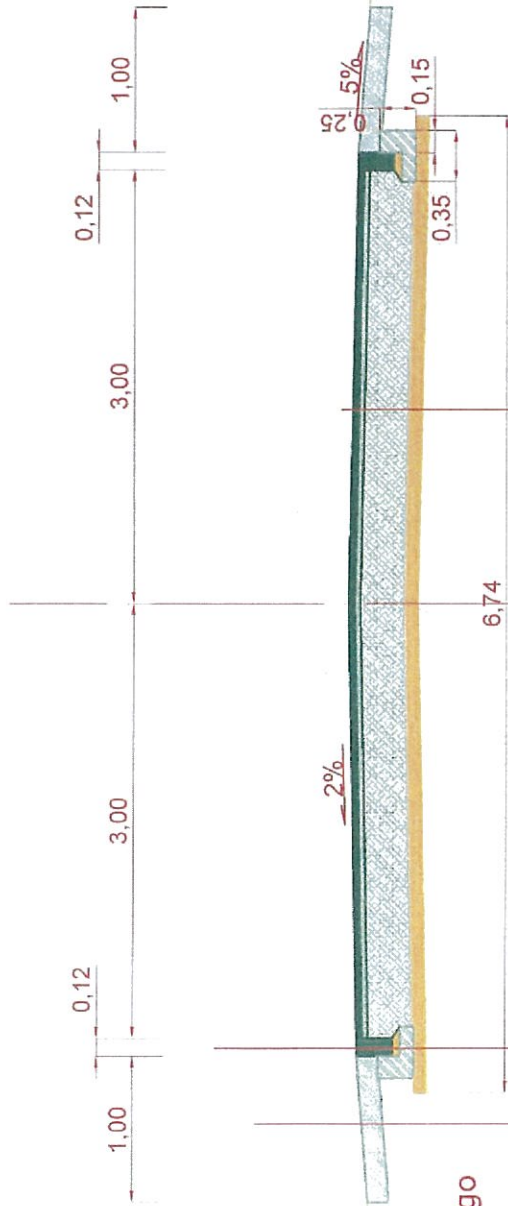


Przekrój Nr 1

km 0+000-0+315,70



Pobocze z kruszywa łamanego stabiliz. mechanicznie o frakcji 0-31,5 mm gr. 15cm

opornik drogowy betonowy 12x25cm
 łąwa betonowa C10/15 wym 35x25
 warstwa odsączająca z piasku gr. 10 cm

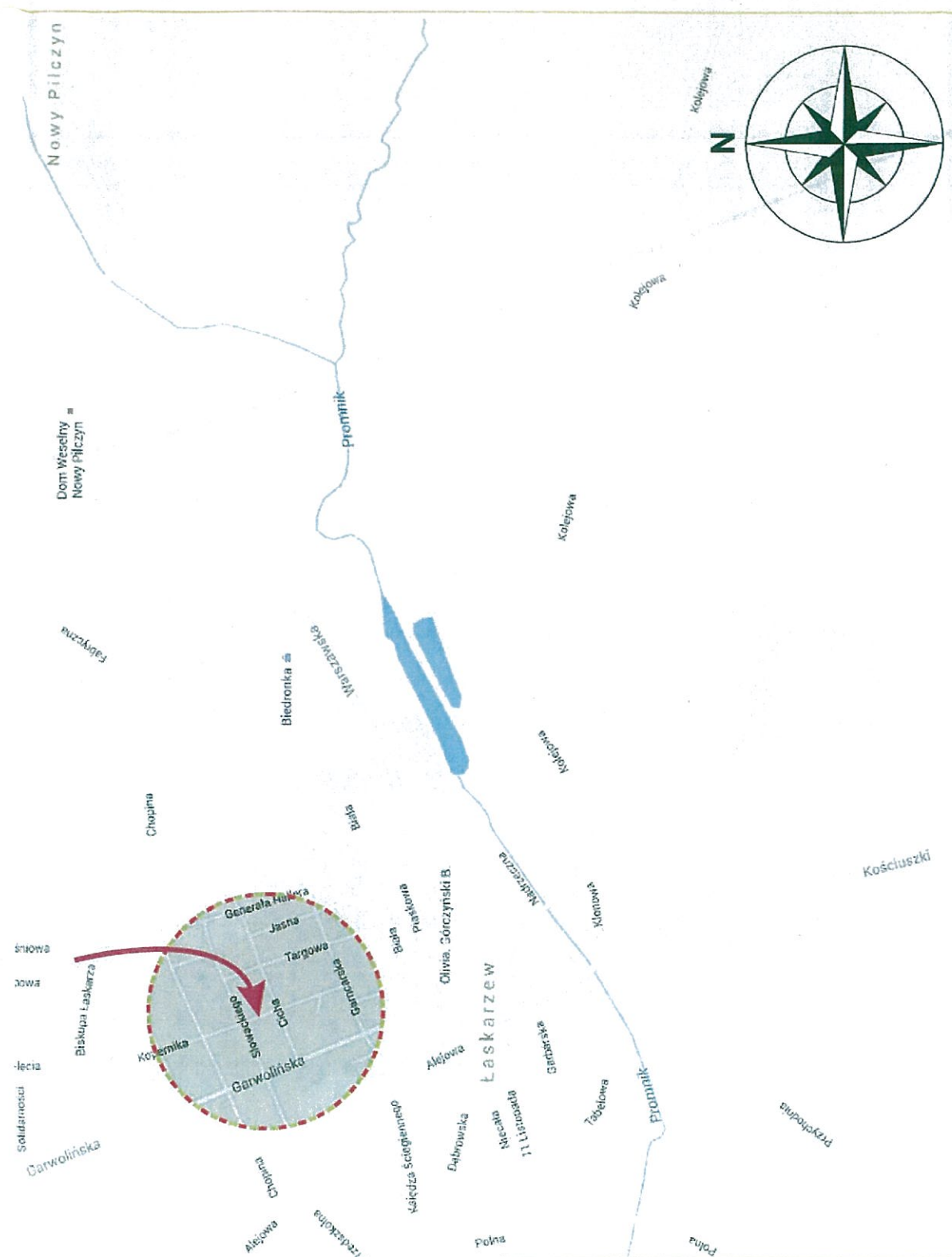
warstwa ścieralna z betonu asfaltowego
 AC11S PMB 45/80-55. gr. 4 cm



warstwa wiążąca z betonu asfaltowego
 AC16W PMB 25/55-60 gr. 4 cm

podbudowa z kruszywa łamanego stabiliz. mechanicznie o frakcji 0-31,5 mm gr. 30cm

warstwa odsączająca z piasku gr. 10 cm

| | | | |
|--|--|-------------|------------|
| Nazwa i adres obiektu budowlanego Nr ewidencyjny działki: | Przebudowa drogi gminnej ul. Kopernika w m. Łaskarzew w km 0+000-0+315,70 Gmina Borowie Powiat garwoliński Województwo mazowieckie | | |
| Nazwa rysunku: | PRZEKRÓJ NORMALNY | | |
| Skala: | 1:50 | Nr rysunku: | |
| Asyent projektanta: | Tomasz Brzozowski | Data: | 21.03.2018 |
| Projektant: | mgr inż. Edward Suiwara | Data: | 21.03.2018 |
| | | Podpis: | |



| | | | |
|--|--|-------------|--|
| Nazwa i adres obiektu budowlanego Nr ewidencyjny działki: | Przebudowa drogi gminnej ul. Kopernika w Łaskarzewie w km 0+000 - 0+315,70 Miasto Łaskarzew, Powiat garwoliński | | |
| Nazwa rysunku: | Plan orientacyjny | | |
| Skala: | 1:25 000 | Nr rysunku: | |
| Asystent projektanta | Tomasz Brzozowski | Data: | 21.03.2018  |
| Specjalność Nr uprawnień: | | | |
| Projektant: | mgr inż. Edward Suwara | Data: | 21.03.2018  |
| Specjalność Nr uprawnień: | Upr. Bud. WZDP 470/66 | | |