






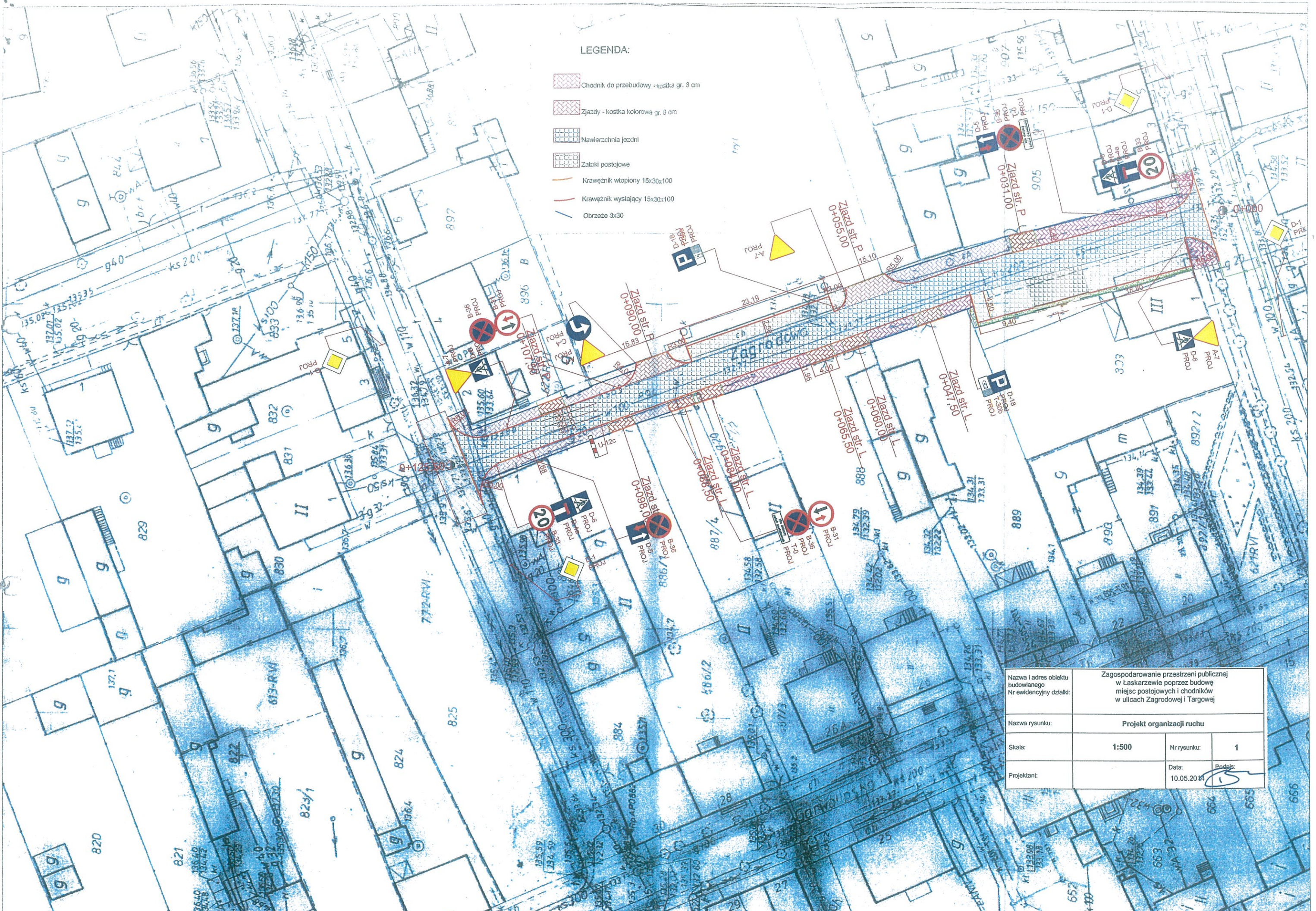

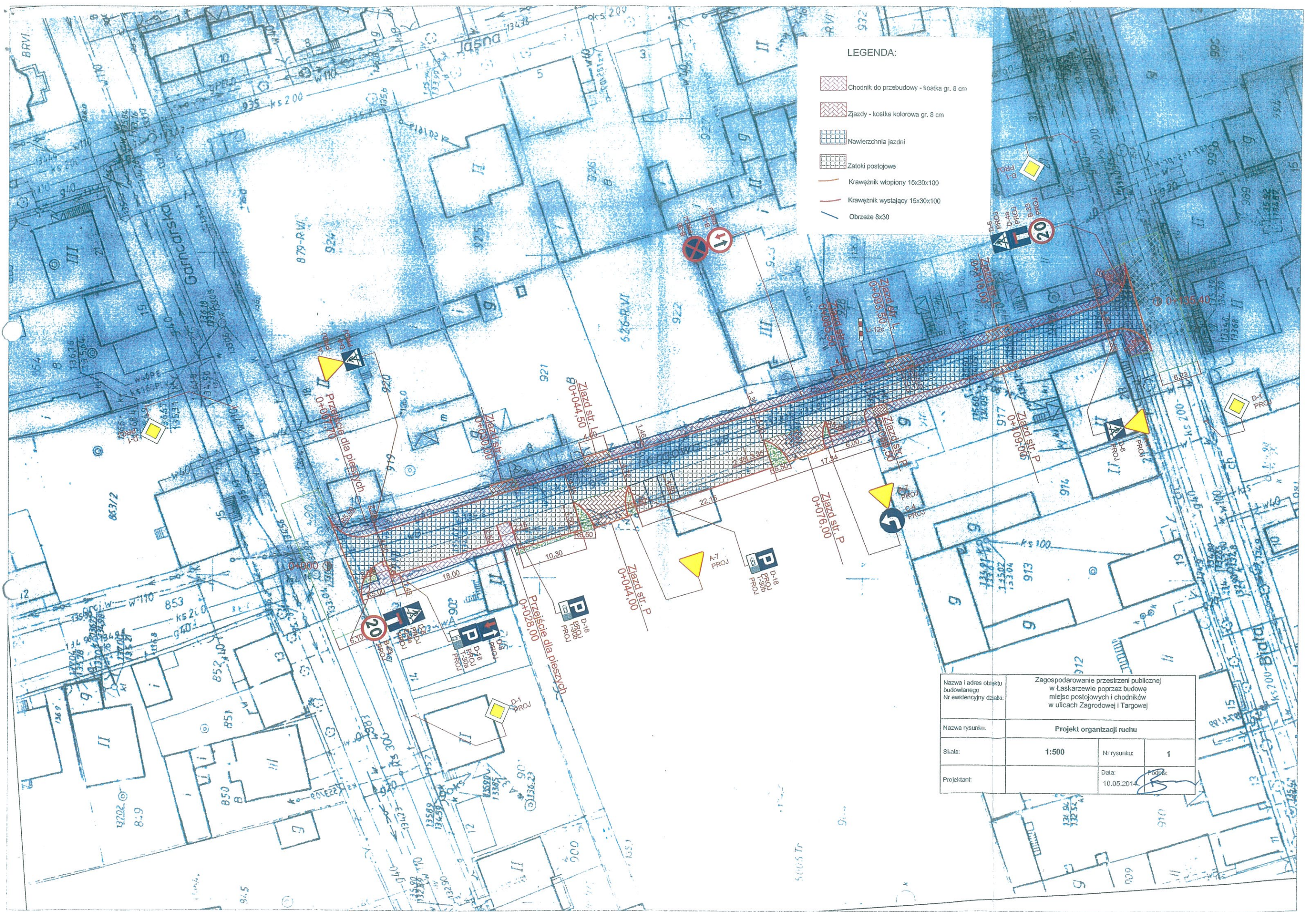


LEGENDA:

-  Chodnik do przebudowy - kostka gr. 8 cm
-  Zjazdy - kostka kolorowa gr. 8 cm
-  Nawierzchnia jezdni
-  Zatok postojowe
-  Krawężnik wtopiony 15x30x100
-  Krawężnik wystający 15x30x100
-  Obrzeże 3x30



Nazwa i adres obiektu budowlanego Nr ewidencyjny działki:	Zagospodarowanie przestrzeni publicznej w Łaskarzewie poprzez budowę miejsc postojowych i chodników w ulicach Zagrodowej i Targowej		
Nazwa rysunku:	Projekt organizacji ruchu		
Skala:	1:500	Nr rysunku:	1
Projektant:	Data:	Podpis:	
	10.05.2014		



LEGENDA:

-  Chodnik do przebudowy - kostka gr. 8 cm
-  Zjazdy - kostka kolorowa gr. 8 cm
-  Nawierzchnia jezdni
-  Zatoki postojowe
-  Krawężnik wpiwny 15x30x100
-  Krawężnik wystający 15x30x100
-  Obrzeże 8x30

Nazwa i adres obiektu budowlanego Nr ewidencyjny działki:	Zagospodarowanie przestrzeni publicznej w Łaskarzewie poprzez budowę miejsc postojowych i chodników w ulicach Zagrodowej i Targowej		
Nazwa rysunku:	Projekt organizacji ruchu		
Skala:	1:500	Nr rysunku:	1
Projektant:		Data:	10.05.2014
		Podpis:	