

MAPA DO CEŁÓW PROJEKTOWYCH

SKALA 1 : 500

DZ 4150/2013

Układ współrzędnych 1965, Sirefa 2, układ wysokości Kronsztaadt
arkusz mapy 284.113.1621

powiat garwoliński

Jednostka ewid. 140302_1, Łaskarzew

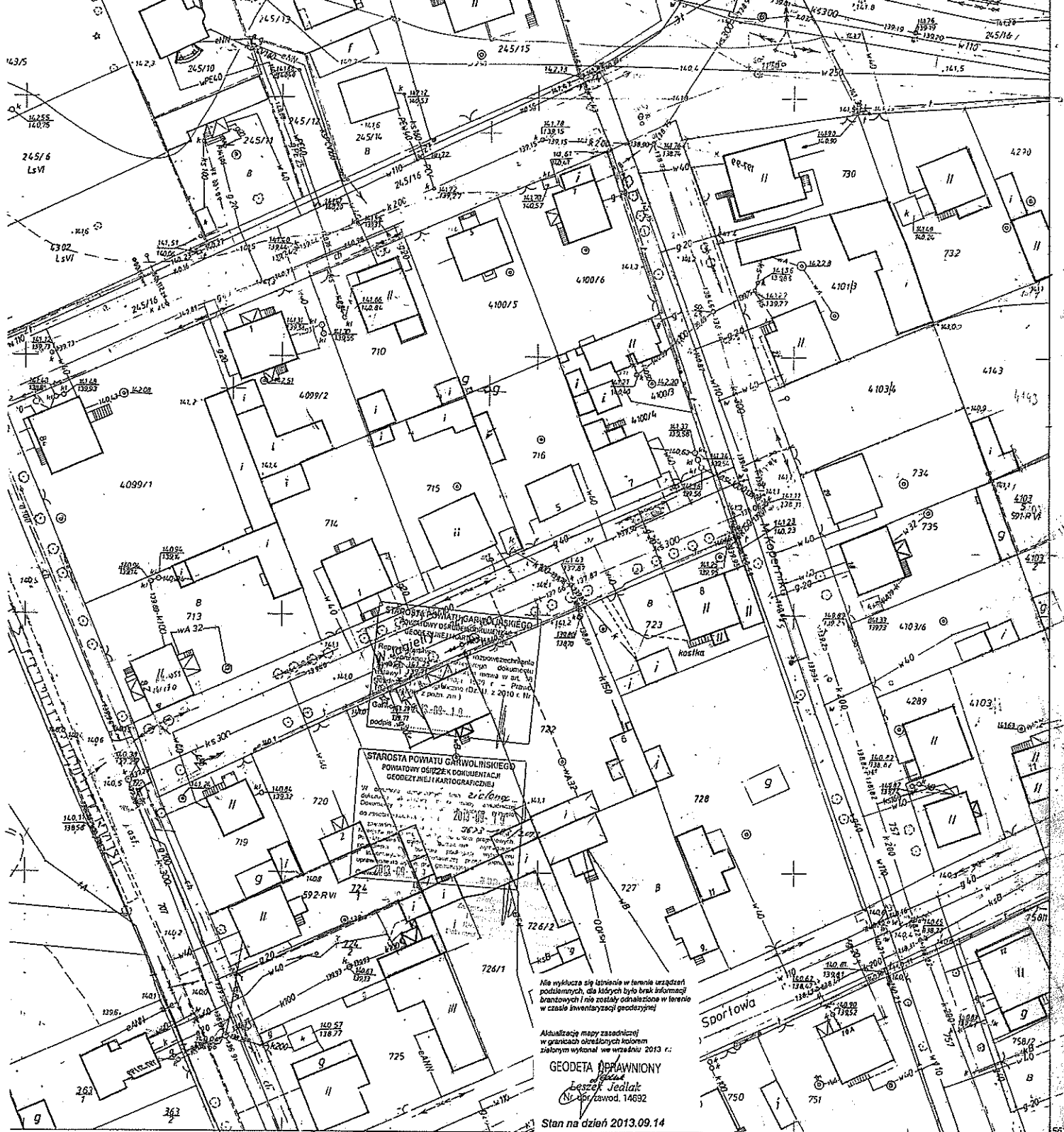
Obwód : 140302_1.0001, M. Łaskarzew

M. Łaskarzew

działka ewidencyjna 39471, 4028, 245/16, 729, 718

Wykonawca : geodeta uprawniony Leszek Jedlak, upr. nr. 14692

Mapa opracowana dnia 2013-09-16



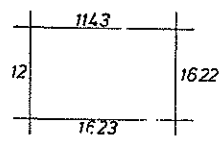
nie wykazały się latarnie w terenie urządzeń podziemnych, dla których było brak informacji branżowych i nie zostały odnotowane w terenie w czasie inwentaryzacji geodezyjnej

Aktualizację mapy zasadniczej w granicach obrębów tych kolonij zabrym wykonaną w września 2013 r.:

GEODETA UPRAWNIONY
Leszek Jedlak
Nr uprawnień: 14692

Stan na dzień 2013.09.14

USŁUGI GEODEZYJNE
Leszek Jedlak
Melanchoja 51, 08-450 Łaskarzew
tel. 507-333-42
NIP 228-115-17-43, REGON: 71162663



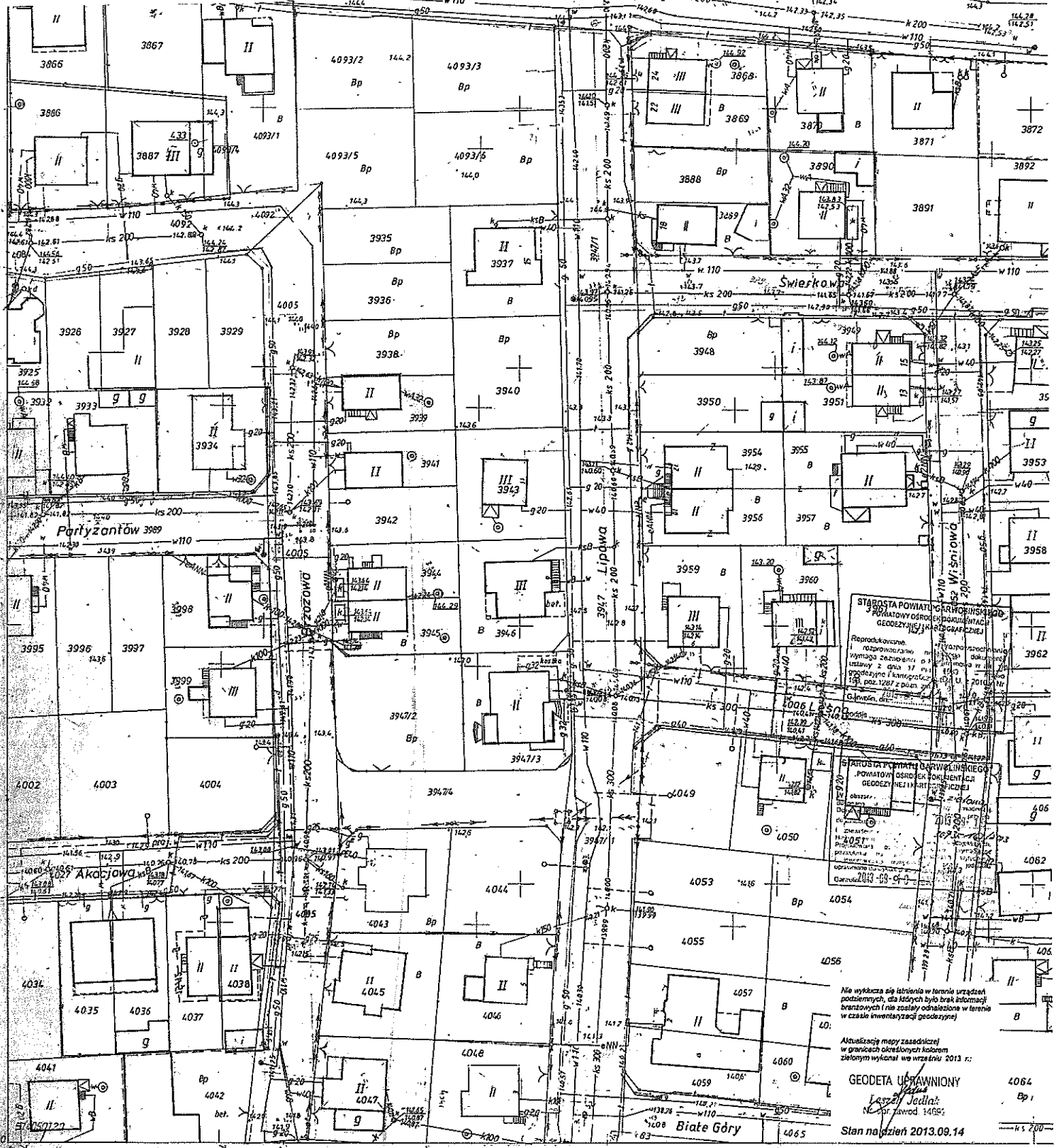
MAPA DO CELÓW PROJEKTOWYCH
SKALA 1 : 500

DZ 4150/2013

Układ współrzędnych 1965, Struła 2, układ wysokości Kronsztadt
arkusz mapy 284.113.1144

powiat garwoliński
Jednostka ewid. 140302, 1. Łaskarzew
Obręb : 140302_1.0001, M. Łaskarzew

dziśka ewidencyjna 3947/1, 4028, 245/16, 728, 718
Wykonawca : geodeta uprawiony Leszek Jedak, upr. nr. 14692
Mapa opracowana dnia 2013-09-16



STANOWISKO POWIATU GARWOLIŃSKIEGO
POWIATOWY OŚRODEK DOKUMENTACJI
GEODEZYJNO-KARTOGRAFICZNEJ

Reprodukcja, rozprowadzanie, wypożyczenie, wydrukowanie, kopiowanie, skanowanie, przetwarzanie i inne formy wykorzystania niniejszego materiału w celach innych niż określone w art. 17 § 2 pkt 1-4 ustawy z dnia 27.07.2002 r. (Dz.U. 2002.149) o prawie autorskim i prawach pokrewnych są zabronione.

STANOWISKO POWIATU GARWOLIŃSKIEGO
POWIATOWY OŚRODEK FOTOKOPIOWANIA
GEODEZYJNO-KARTOGRAFICZNEJ

Wszelkie prawa zastrzeżone. Wszelkie zmiany bez zgody wydawcy są zabronione.

020313-00-01

Nie wykazuje się istnienia w terenie urządzeń podziemnych, dla których było brak informacji branżowych (nie zostały odnotowane w terenie w czasie inwentaryzacji geodezyjnej).

Aktualizację mapy zasadniczej w granicach określonych kolorem zielonym wykonano we wrześniu 2013 r.:

GEODETA UPRAWNIONY
Leszek Jedak
Nr. 14692 Zawód 14692

Stan na dzień 2013.09.14

MAPA ZASADNICZA

Założona w r. 1979 przez
OKRĘGOWE PRZEDSIĘBIORSTWO GEODEZYJNO-
KARTOGRAFICZNE W WARSZAWIE

284.113.1144
1:500

USŁUGI GEODEZYJNE
Leszek Jedak
Melanów 51, 09-450 Łaskarzew
tel. 87-570-5149
nr 825-11547-45, 825-11547-46

1143

71642621.14

MAPA DO CELÓW PROJEKTOWYCH

SKALA 1:500

DZ 4150/2013

Układ współrzędnych 1985, Strona 2, układ wysokości Kronsztadt

arkusz mapy 284.113.1622

powiat garwoliński

Jednostka ewid. 140302_1, Łaskarzew

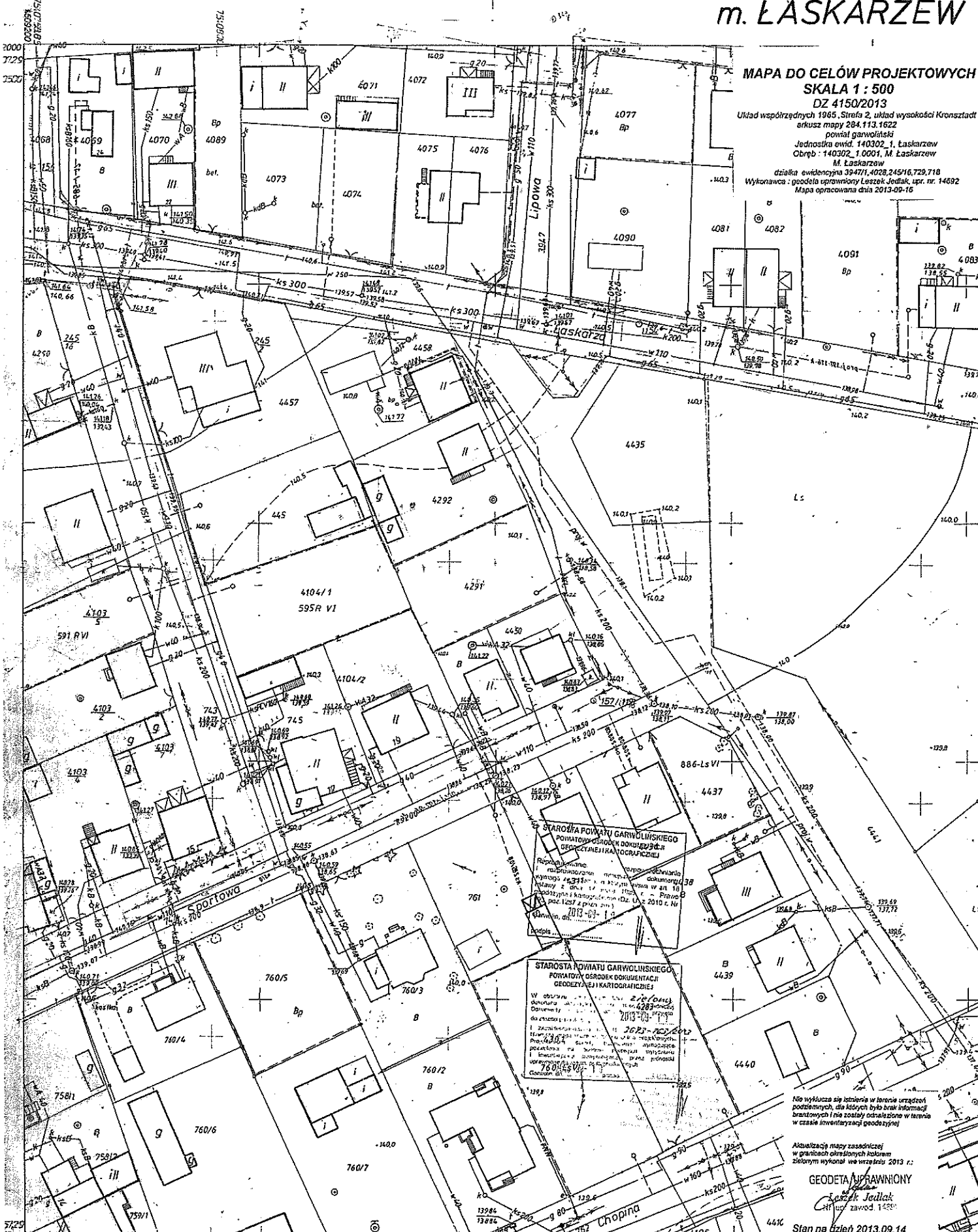
Obręb: 140302, 1.0001, M. Łaskarzew

M. Łaskarzew

działka ewidencyjna 3947/1, 4028, 245/16, 729, 718

Wykonawca: geodeta uprawniony Leszek Jedalik, upr. nr. 14692

Mapa opracowana dnia 2013-09-16



STAROSTA POWIATU GARWOLIŃSKIEGO
 POWIATOWY OŚRODEK DOKUMENTACJI
 GEODEZYJNEJ I KARTOGRAFICZNEJ
 Raport o wykonaniu czynności przewidzianych art. 33 § 2 pkt 1 ustawy z dnia 17 marca 2003 r. w sprawie podległości kartograficznej (Dz. U. z 2010 r. Nr 30, poz. 1527 z późn. zmianami)

STAROSTA POWIATU GARWOLIŃSKIEGO
 POWIATOWY OŚRODEK DOKUMENTACJI
 GEODEZYJNEJ I KARTOGRAFICZNEJ
 W celu aktualizacji mapy zasadniczej w granicach określonych kolorem zielonym wykonano w września 2013 r. zaktualizowaną mapę zasadniczą na podstawie wyników pomiarów i pomiarów pomiarowych w terenie. Wzrost powierzchni w tym czasie wyniósł 17,27 m² (0,0001 ha). Wynik pomiarów jest zgodny z danymi z mapy zasadniczej z dnia 16.09.2013 r. (Dz. Urz. nr 123/2013).

Ne wykazała się istnienie w terenie urządzeń podziemnych, dla których byłoby brak informacji branżowych i nie zostały oznaczone w terenie w czasie inwentaryzacji geodezyjnej

Aktualizację mapy zasadniczej w granicach określonych kolorem zielonym wykonano w wrześniu 2013 r.

GEODETA UPRAWNIONY
 Leszek Jedalik
 w zawod. 14692

Stan na dzień 2013.09.14

USŁUGI GEODEZYJNE
 Leszek Jedalik
 Melanów 51, 03-450 Łaskarzew
 tel. 807-338-445
 NIP: 520-118-17-43; REGON: 711592209

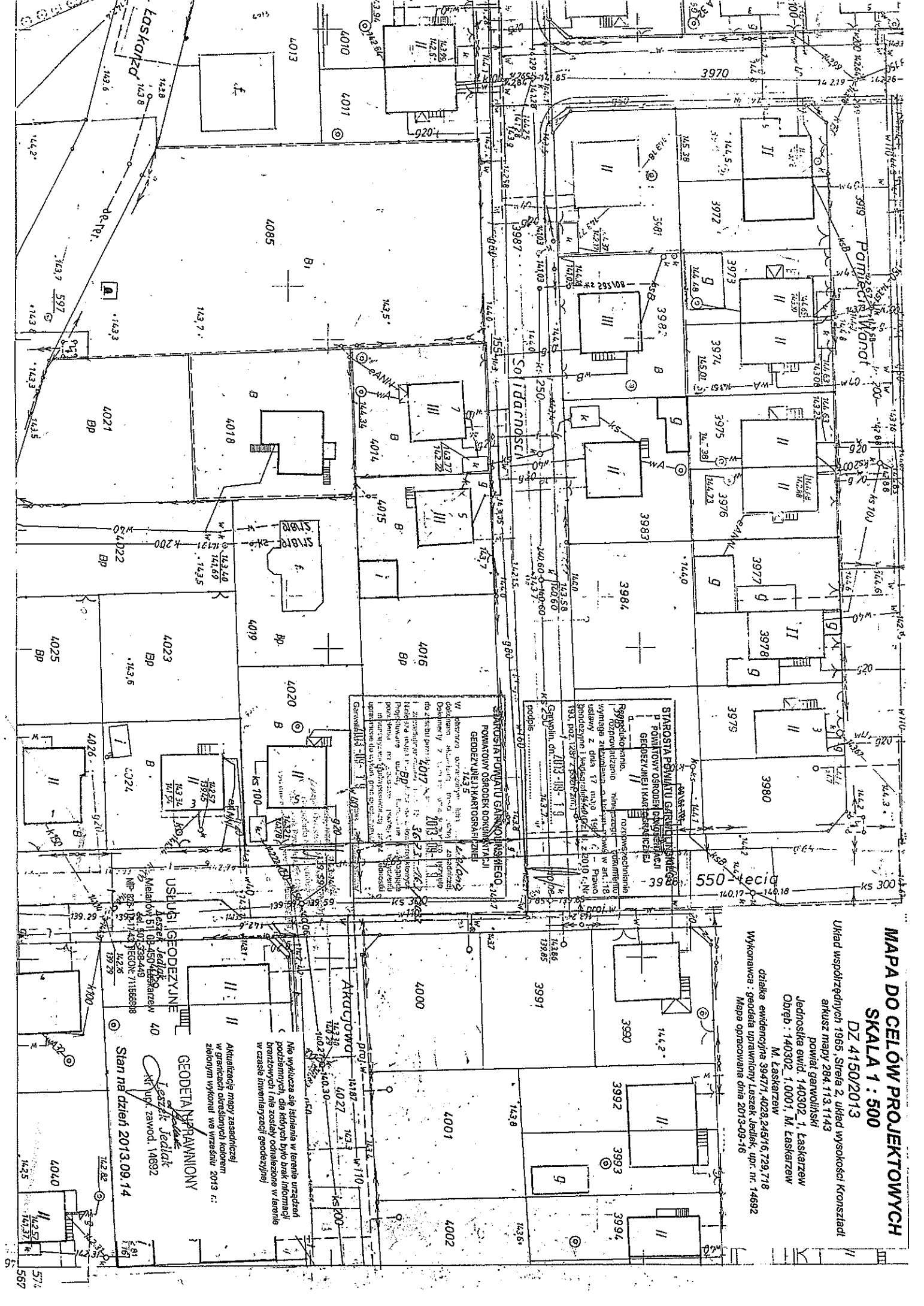
MAPA ZASADNICZA

Założona w r. 1979 przez
 OKRĘGOWE PRZEDSIĘBIORSTWO GEODEZYJNO-KARTOGRAFICZNE W WARSZAWIE

284.113.1622
 1:500

MAPA DO CELÓW PROJEKTOWYCH
SKALA 1 : 500
DZ 4150/2013

Układ współrzędnych 1965, Strza 2, układ wysokości Kosztadt
 arkusz mapy 284.113.1143
 powiat garwoliński
 Jednostka ewid. 140302.1, Łaskarzew
 Obręb: 140302.1.0001, M. Łaskarzew
 M. Łaskarzew
 działka ewidencyjna 39471, 4028, 24316, 729, 718
 Wykonawca: geodeta uprawniony Leszek Jedlicki, upr. nr: 14692
 Mapa opracowana dnia 2013-09-16



STAROSTA POWIATU GARWOLIŃSKIEGO
P. FOLIOWY OŚRODEK GOSPODARSTWA
GEODEZYJNEJ KARTOGRAFICZNEJ

Przebieganie linii rozgraniczających granicę między działkami 4017, 4018, 4019, 4020, 4021, 4022, 4023, 4024, 4025, 4026, 4027, 4028, 4029, 4030, 4031, 4032, 4033, 4034, 4035, 4036, 4037, 4038, 4039, 4040, 4041, 4042, 4043, 4044, 4045, 4046, 4047, 4048, 4049, 4050, 4051, 4052, 4053, 4054, 4055, 4056, 4057, 4058, 4059, 4060, 4061, 4062, 4063, 4064, 4065, 4066, 4067, 4068, 4069, 4070, 4071, 4072, 4073, 4074, 4075, 4076, 4077, 4078, 4079, 4080, 4081, 4082, 4083, 4084, 4085, 4086, 4087, 4088, 4089, 4090, 4091, 4092, 4093, 4094, 4095, 4096, 4097, 4098, 4099, 4100.

Geodeta uprawniony Leszek Jedlicki, upr. nr: 14692

USŁUGI GEODEZYJNE
 Leszek Jedlicki
 Melnikowski 51, 01-450, Warszawa
 NIP: 525-173-7143 REGON: 71156658

Stan na dzień 2013.09.14

Aktualizację mapy zasadniczej w granicach określonych kolorem zielonym wykonali we wrześniu 2013 r. w czasie inwentaryzacji geodezyjnej

