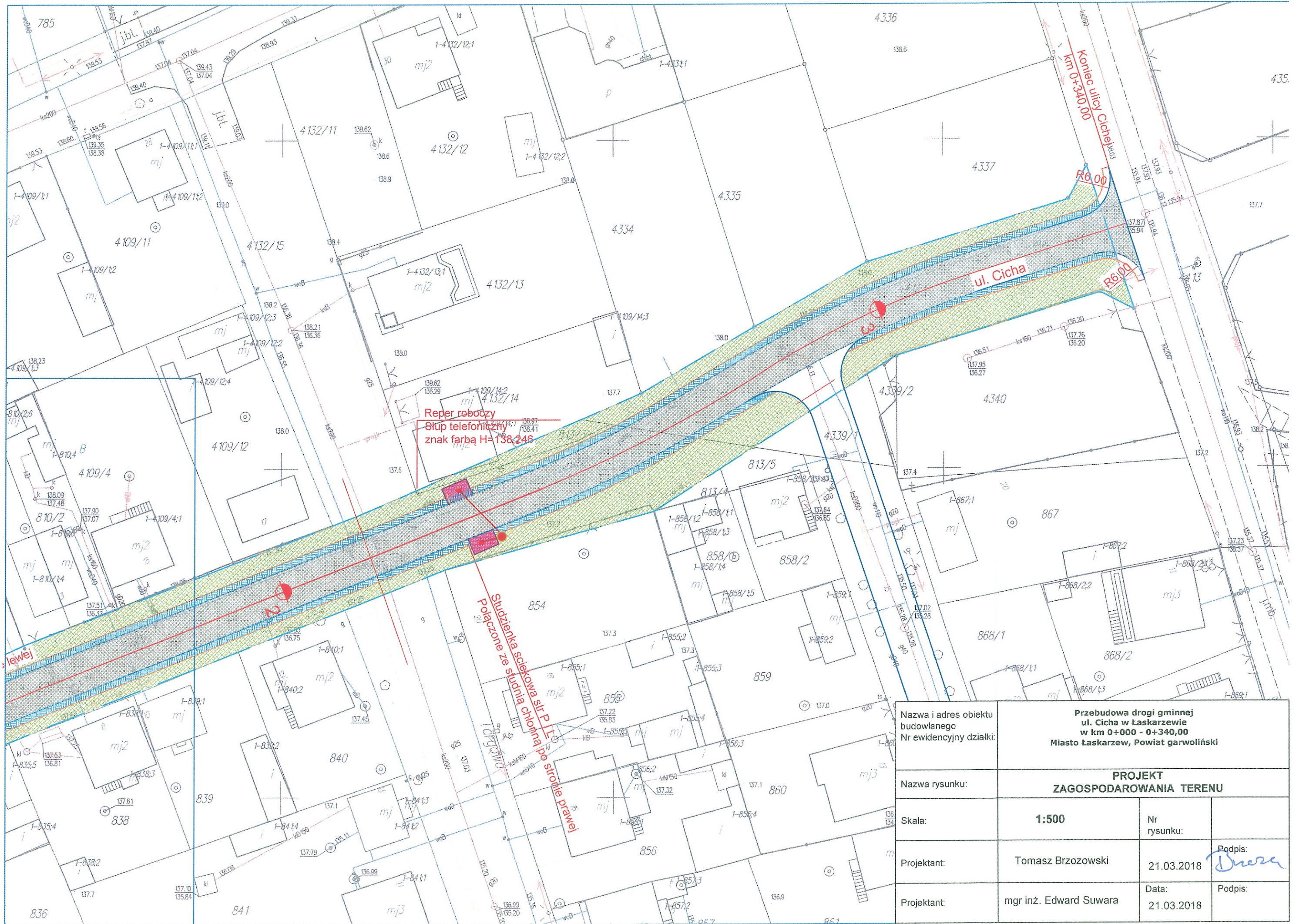
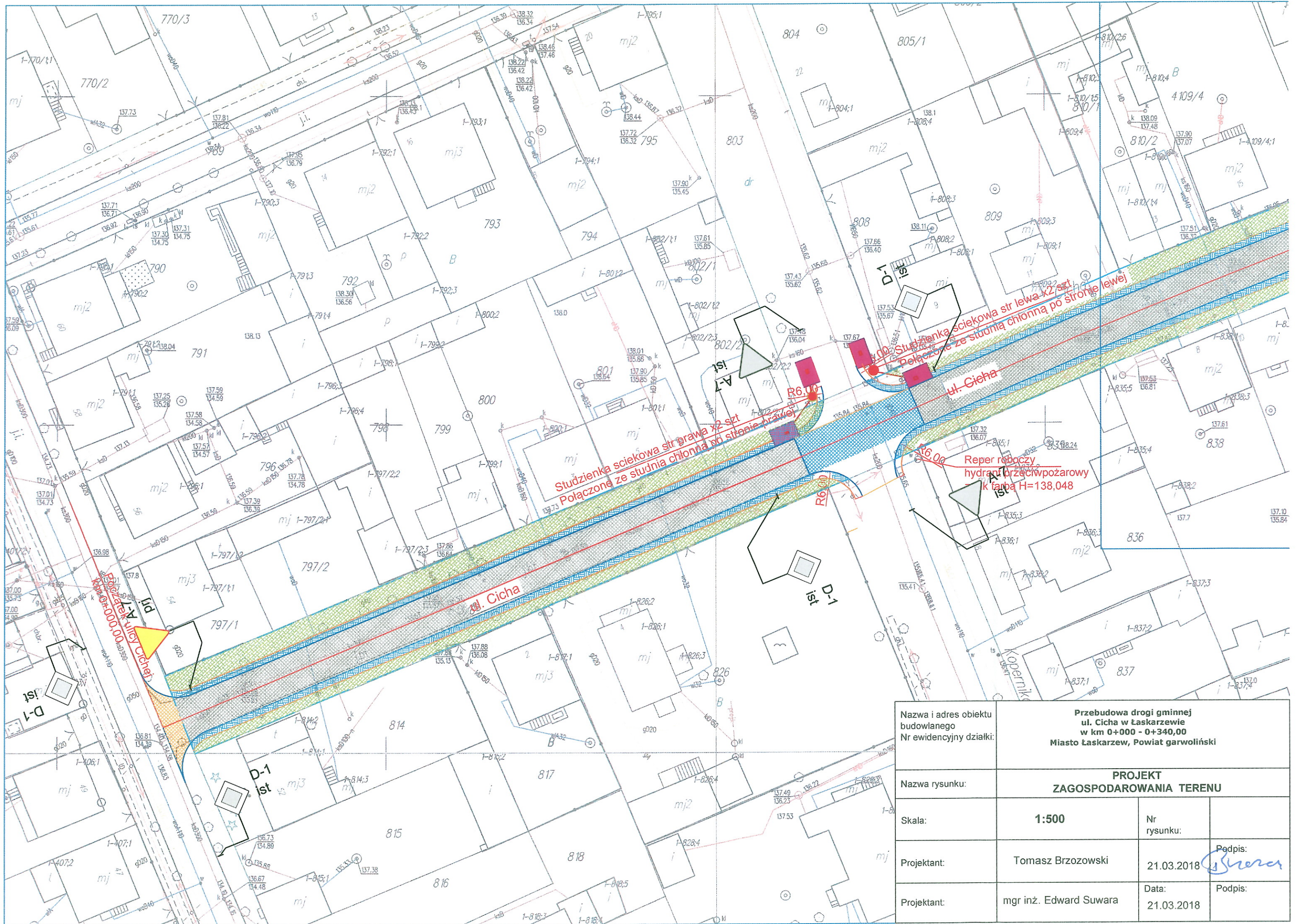


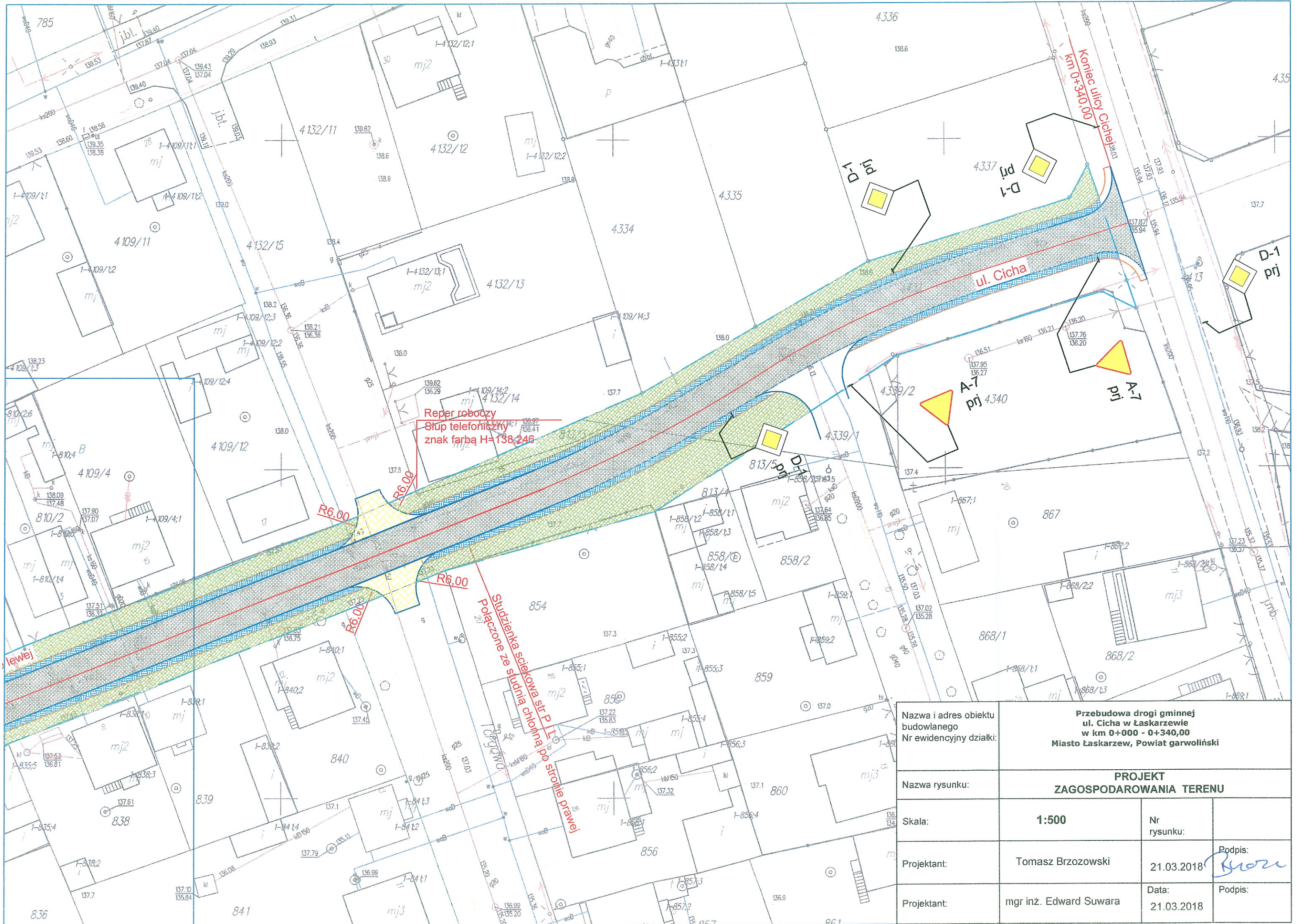
Nazwa i adres obiektu budowlanego Nr ewidencyjny działki:	Przebudowa drogi gminnej ul. Cicha w Łaskarzewie w km 0+000 - 0+340,00 Miasto Łaskarzew, Powiat garwoliński		
Nazwa rysunku:	PROJEKT ZAGOSPODAROWANIA TERENU		
Skala:	1:500	Nr rysunku:	
Projektant:	Tomasz Brzozowski	Data:	21.03.2018 Podpis: <i>Brzozowski</i>
Projektant:	mgr inż. Edward Suwara	Data:	21.03.2018 Podpis:



Nazwa i adres obiektu budowlanego Nr ewidencyjny działki:	Przebudowa drogi gminnej ul. Cicha w Łaskarzewie w km 0+000 - 0+340,00 Miasto Łaskarzew, Powiat garwoliński		
Nazwa rysunku:	PROJEKT ZAGOSPODAROWANIA TERENU		
Skala:	1:500	Nr rysunku:	
Projektant:	Tomasz Brzozowski	Data:	21.03.2018 Podpis: <i>Dusza</i>
Projektant:	mgr inż. Edward Suwara	Data:	21.03.2018 Podpis:



Nazwa i adres obiektu budowlanego Nr ewidencyjny działki:	Przebudowa drogi gminnej ul. Cicha w Łaskarzewie w km 0+000 - 0+340,00 Miasto Łaskarzew, Powiat garwoliński		
Nazwa rysunku:	PROJEKT ZAGOSPODAROWANIA TERENU		
Skala:	1:500	Nr rysunku:	
Projektant:	Tomasz Brzozowski	Data:	21.03.2018 Podpis: <i>Brzozowski</i>
Projektant:	mgr inż. Edward Suwara	Data:	21.03.2018 Podpis:



Nazwa i adres obiektu budowlanego Nr ewidencyjny działki:	Przebudowa drogi gminnej ul. Cicha w Łaskarzewie w km 0+000 - 0+340,00 Miasto Łaskarzew, Powiat garwoliński		
Nazwa rysunku:	PROJEKT ZAGOSPODAROWANIA TERENU		
Skala:	1:500	Nr rysunku:	
Projektant:	Tomasz Brzozowski	Data:	21.03.2018 <i>Brzo</i>
Projektant:	mgr inż. Edward Suwara	Data:	21.03.2018 Podpis: